

Katastrální území

Číslo parcely

Druh pozemku

Štěpánovice		
1	569/1	426/4
2	vodní plocha	ostatní plocha

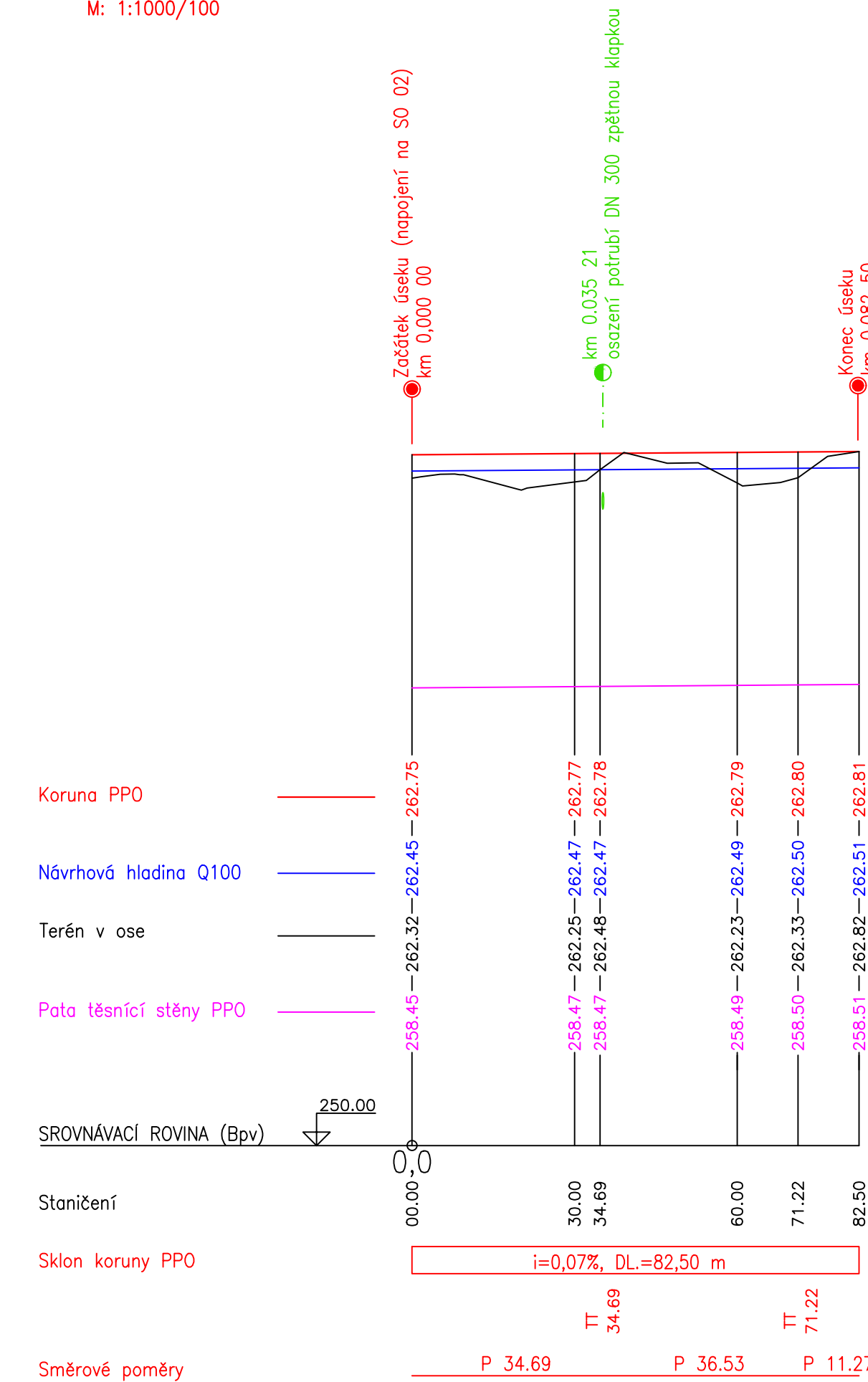
LEGENDA:

1 - 426/2

2 – ostatní plocha

## PODÉLNÝ PROFIL SO 01 ZEŘ NAD NÁHONEM

M: 1:1000/100

Katastrální území

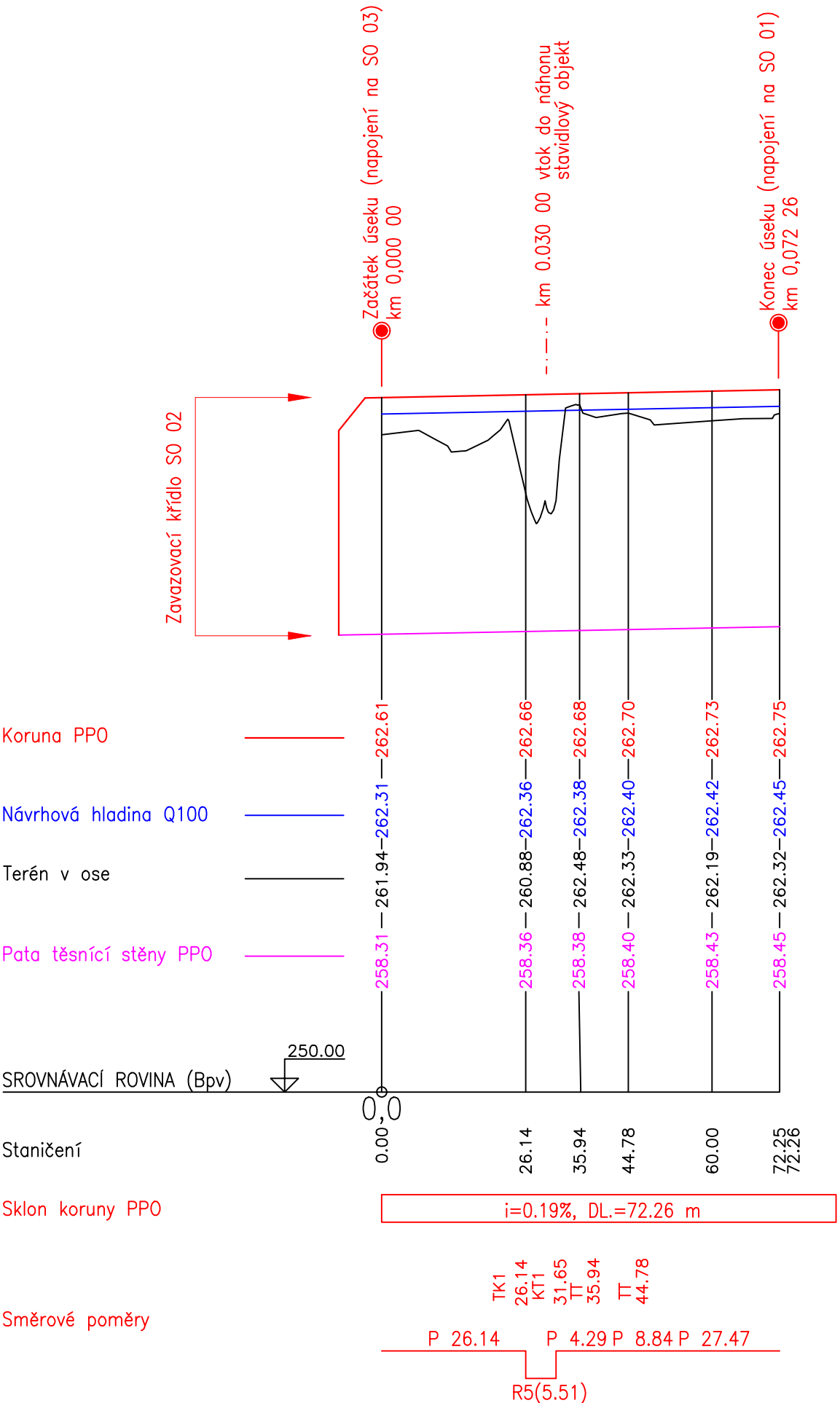
Číslo parcely

Druh pozemku

Štěpánovice			
569/11	1	569/1	426/2
2	3	vodní plocha	ostatní plocha

## PODÉLNÝ PROFIL SO 02 ZEŘ POD NÁHONEM

M: 1:1000/100



LEGENDA:

 $1 - 569/10$ 

2 = zastavě

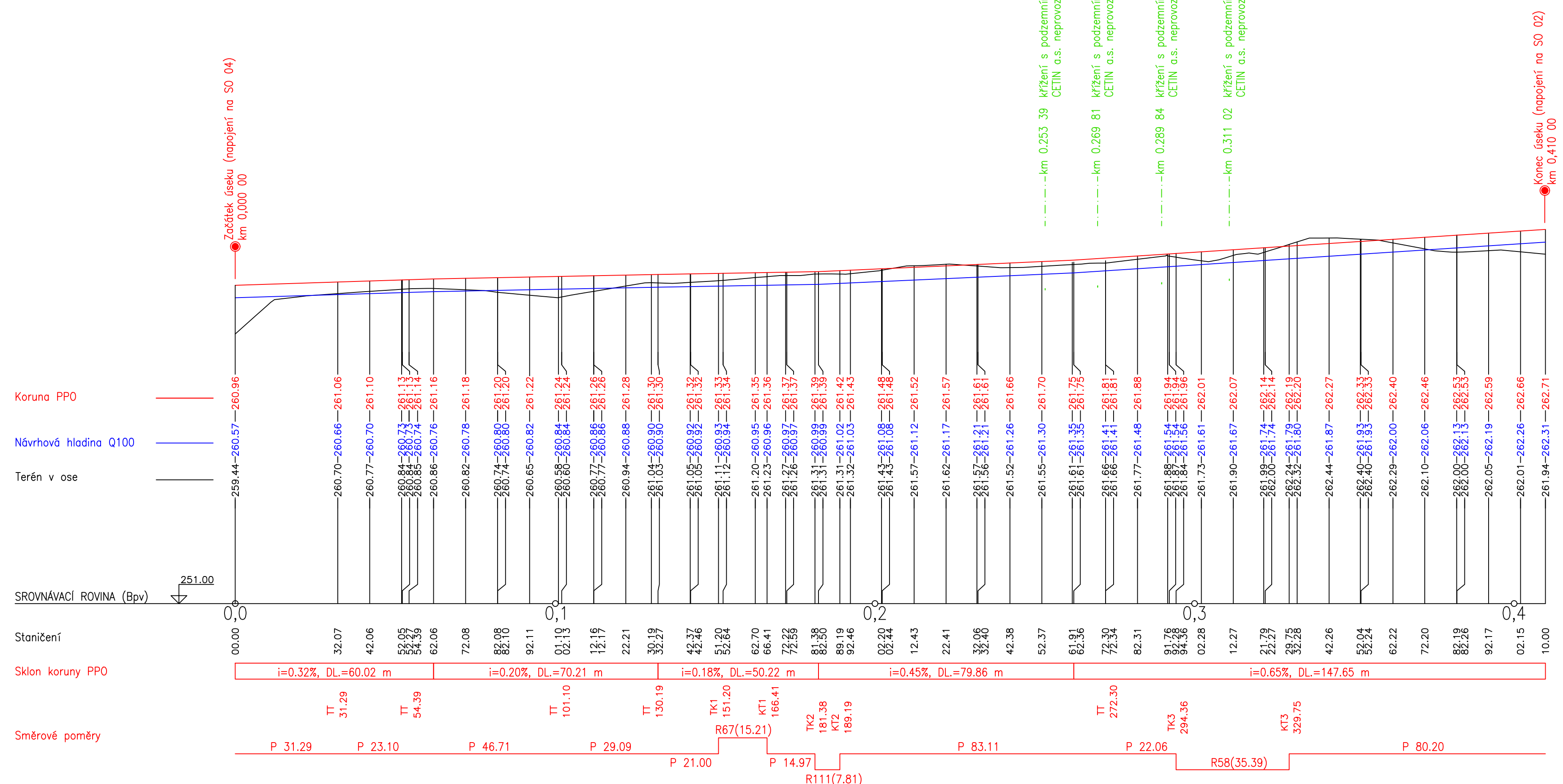
a nádvoří

5 - 0510

POZNAMKA:

Délka úseku S0 02

DEIRU 20



---

---

---

Štěpánovice	
418/11	569/11
1	zastavěná plocha a nádvoří

LEGENDA:

- zastavěná plocha a nádvoří